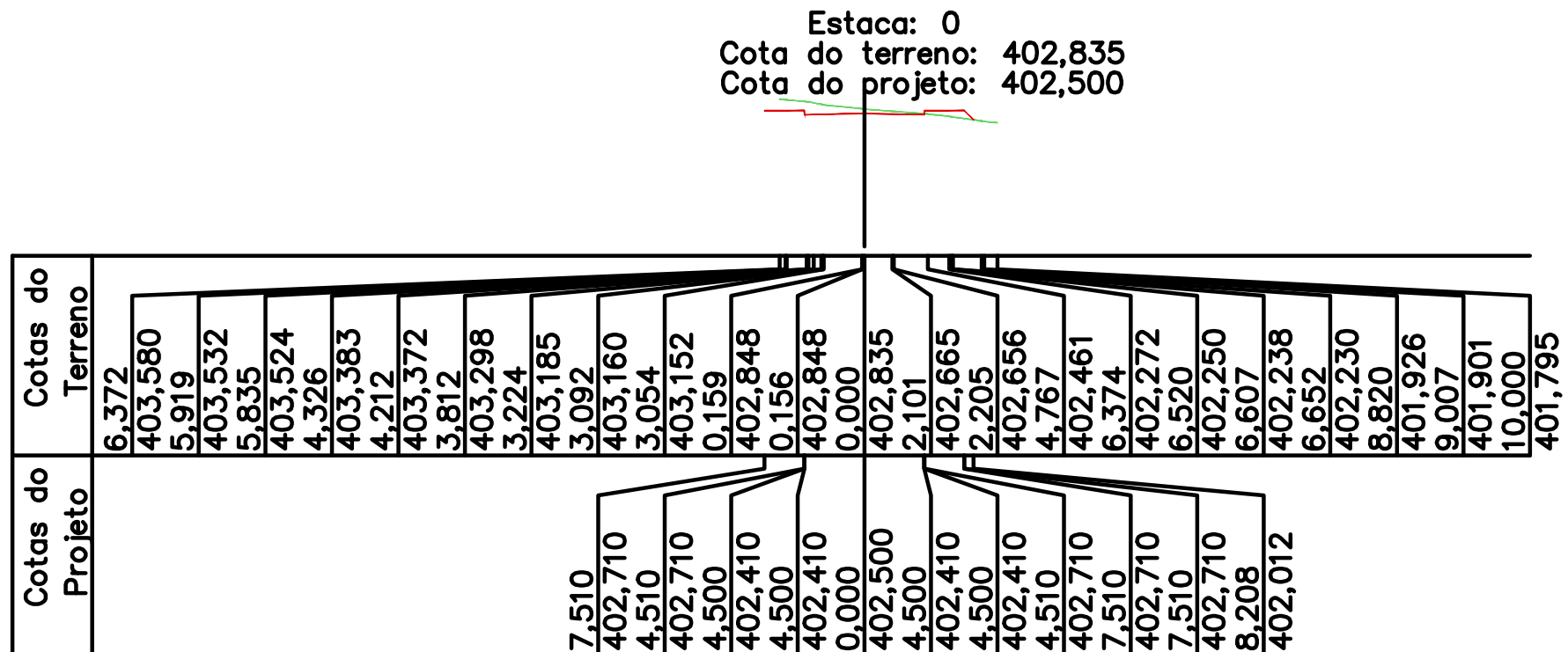
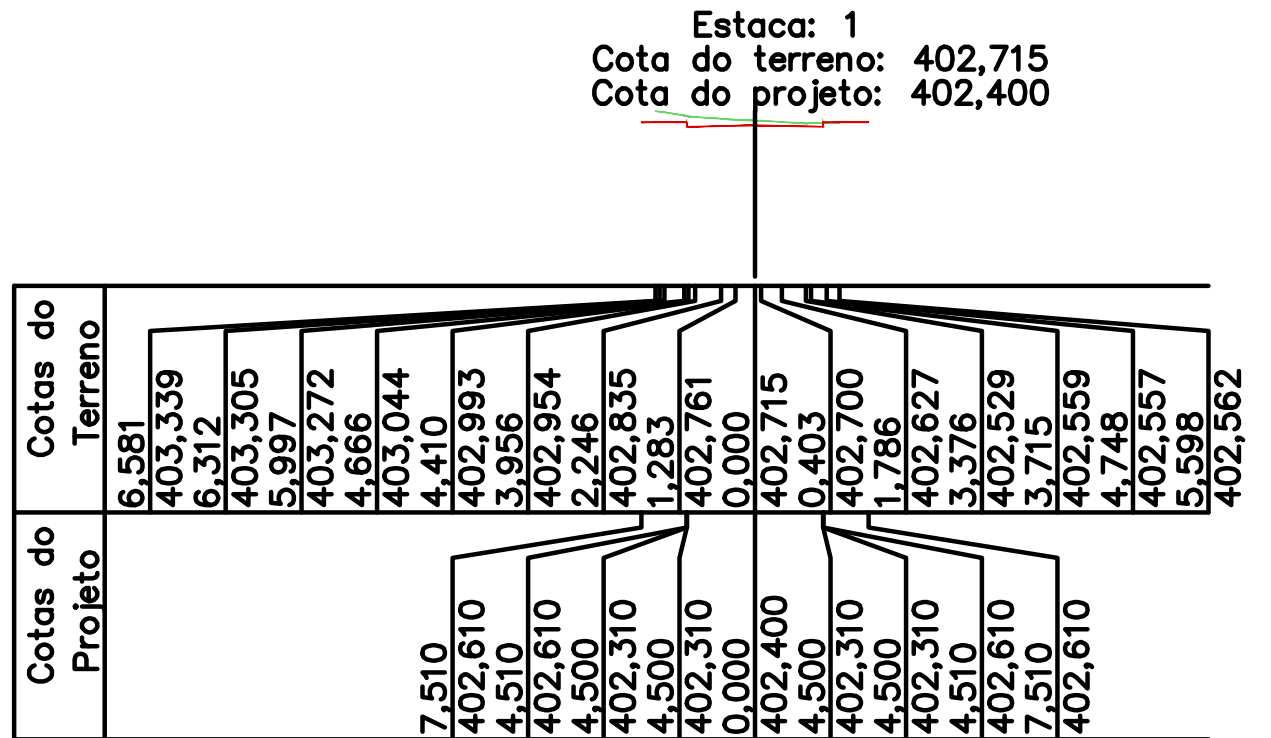
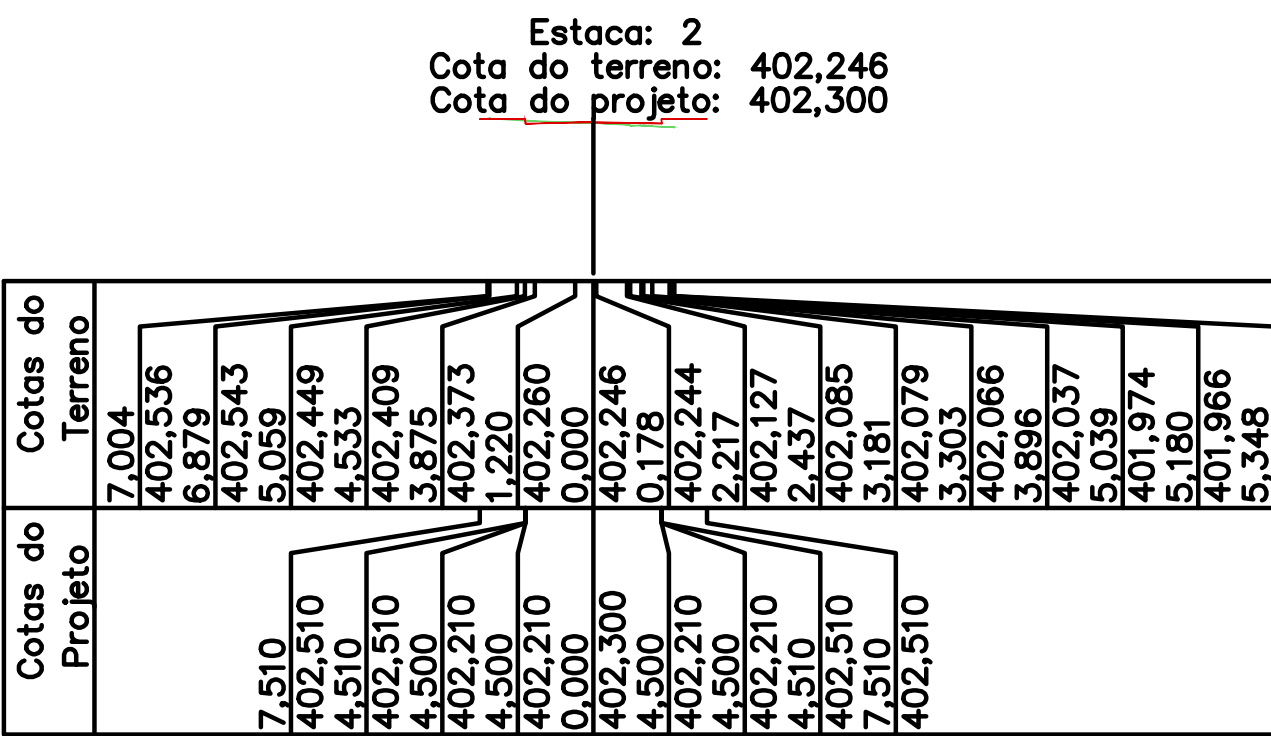
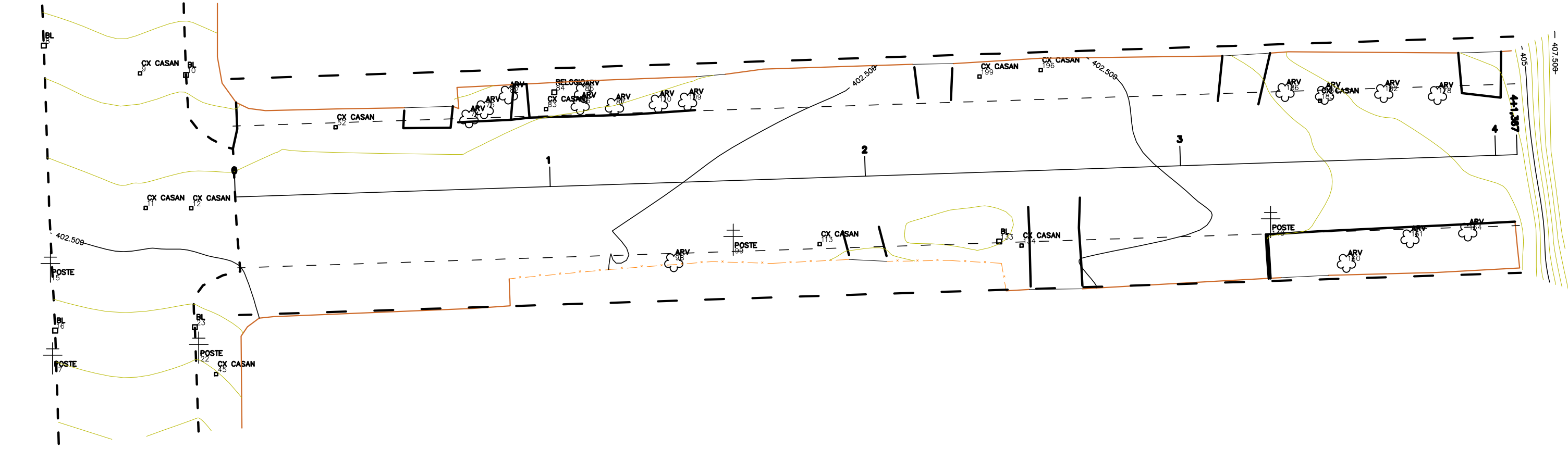


PLANTA BAIXA TERRAPLANAGEM

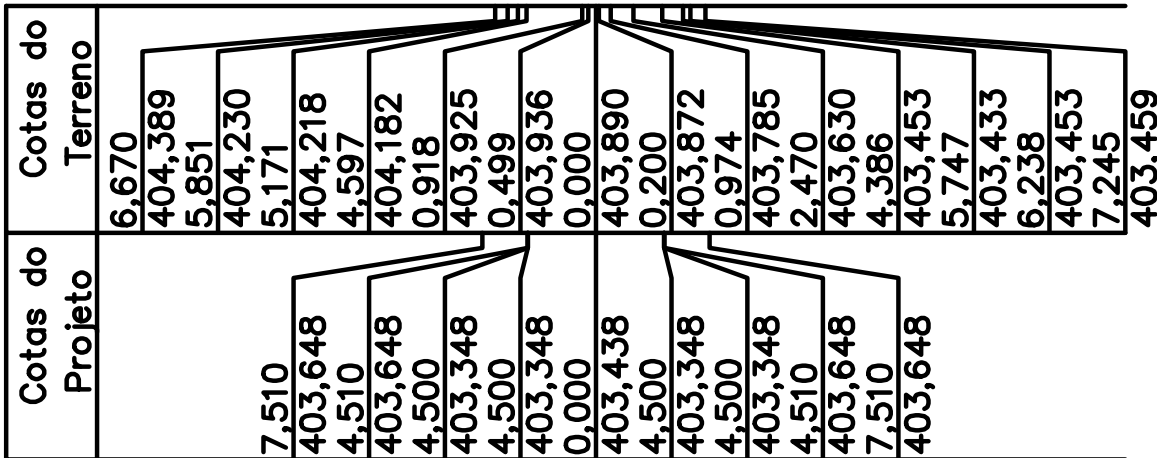
ESCALA.....1:250



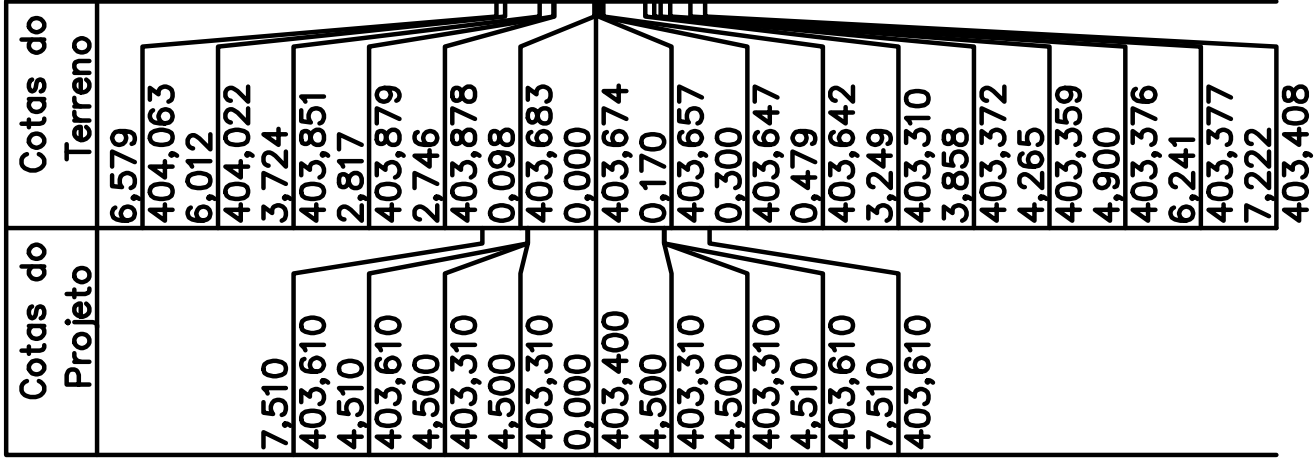
SEÇÃO TRANSVERSAL

ESCALA.....1:500

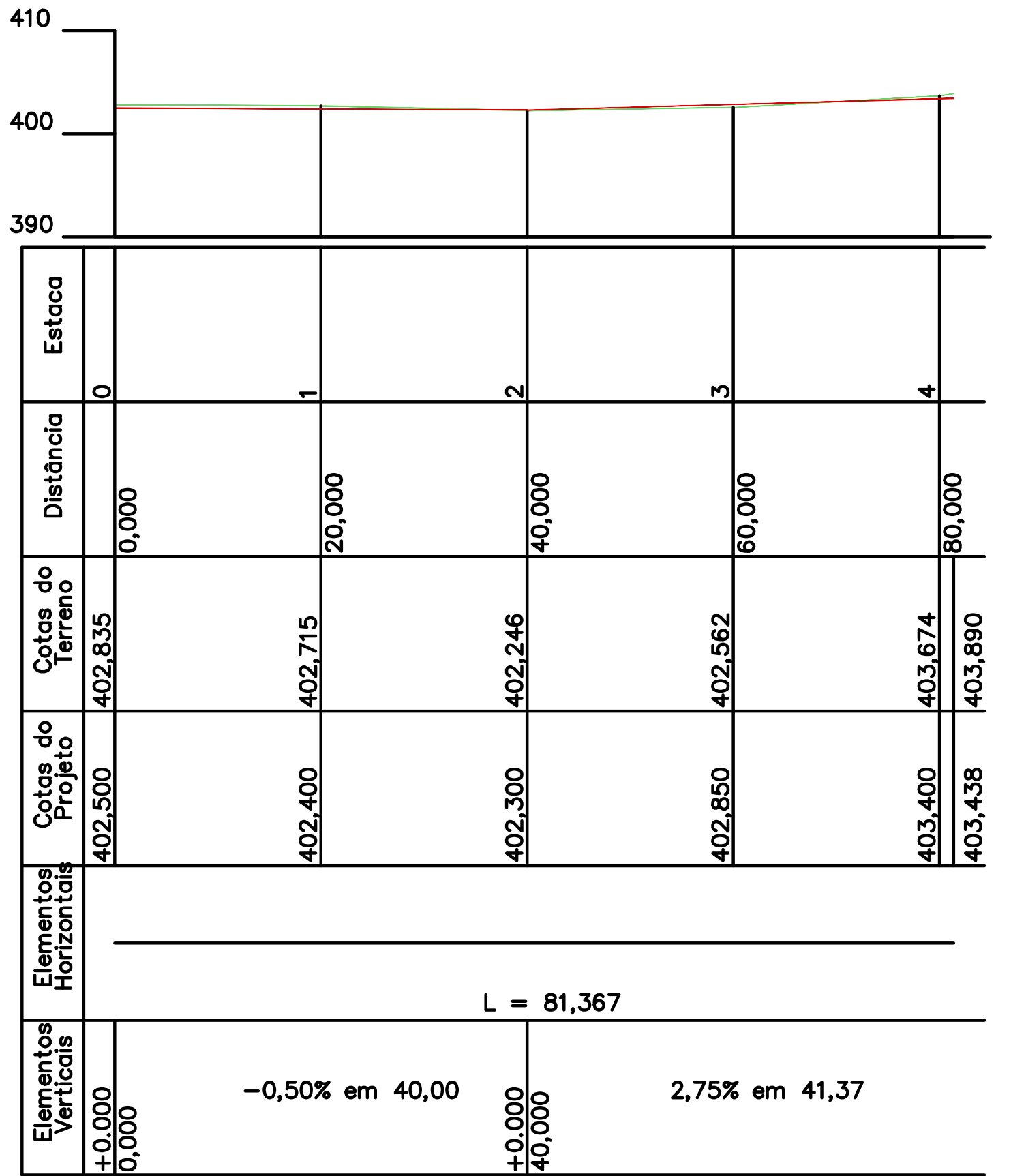
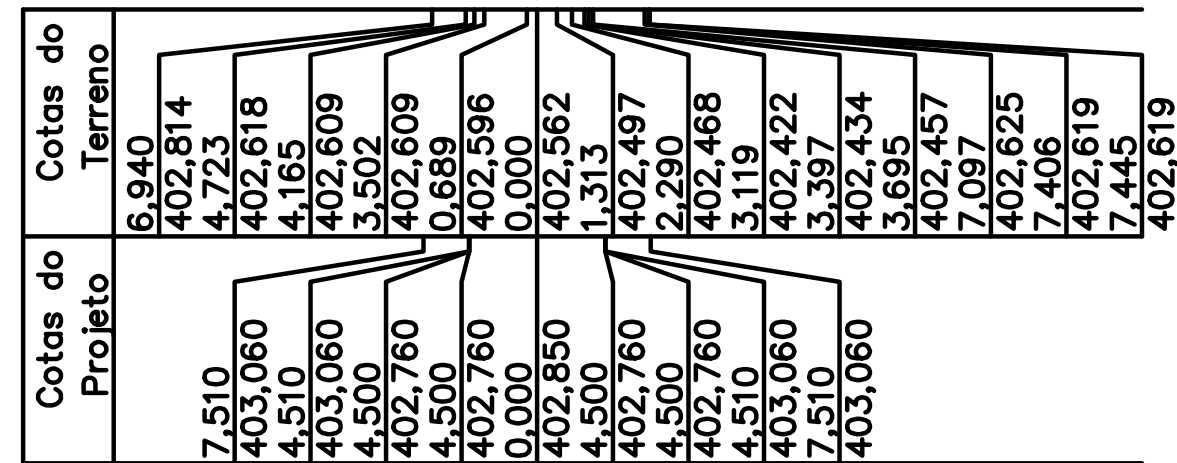
Estaca: 4+1,367
Cota do terreno: 403,890
Cota do projeto: 403,438



Estaca: 4
Cota do terreno: 403,674
Cota do projeto: 403,400



Estaca: 3
Cota do terreno: 402,562
Cota do projeto: 402,850



SEÇÃO LONGITUDINAL

ESCALA.....1:500

Representante Tomador

Geison Kurtz
Prefeito

Responsável técnico

Kamil de Souza Bardini

Revisão	Alteração	Desenhista	Data
02			
01			
00	Emissão Inicial	Maicon	14/04/2025

PROJETO DE TERRAPLENAGEM

Engenheiro Agrimensor:

Kamil de Souza Bardini
CREA/SC: 093.684-5

Email: planejamento@ituporanga.sc.com.br

Proprietário:
Prefeitura Municipal de Ituporanga
CNPJ: 83.102.640/0001-30

Uso:
PROJETO TERRAPLENAGEM

Endereço da obra:
Rua Alípio Schappo - Santo Antonio -
Ituporanga/SC

Referência:
Planta de Terraplanagem
Seção Longitudinal - Lado Par e Ímpar
Seção Transversal

Pavimentação Rua
Alípio Schappo

Desenho:
Maicon Knaul

Área:
Extensão:.....81,36m
Total:.....732,30m²

Data:
Abril / 2026
Escala:
Indicada

Prancha: A-1

01/01